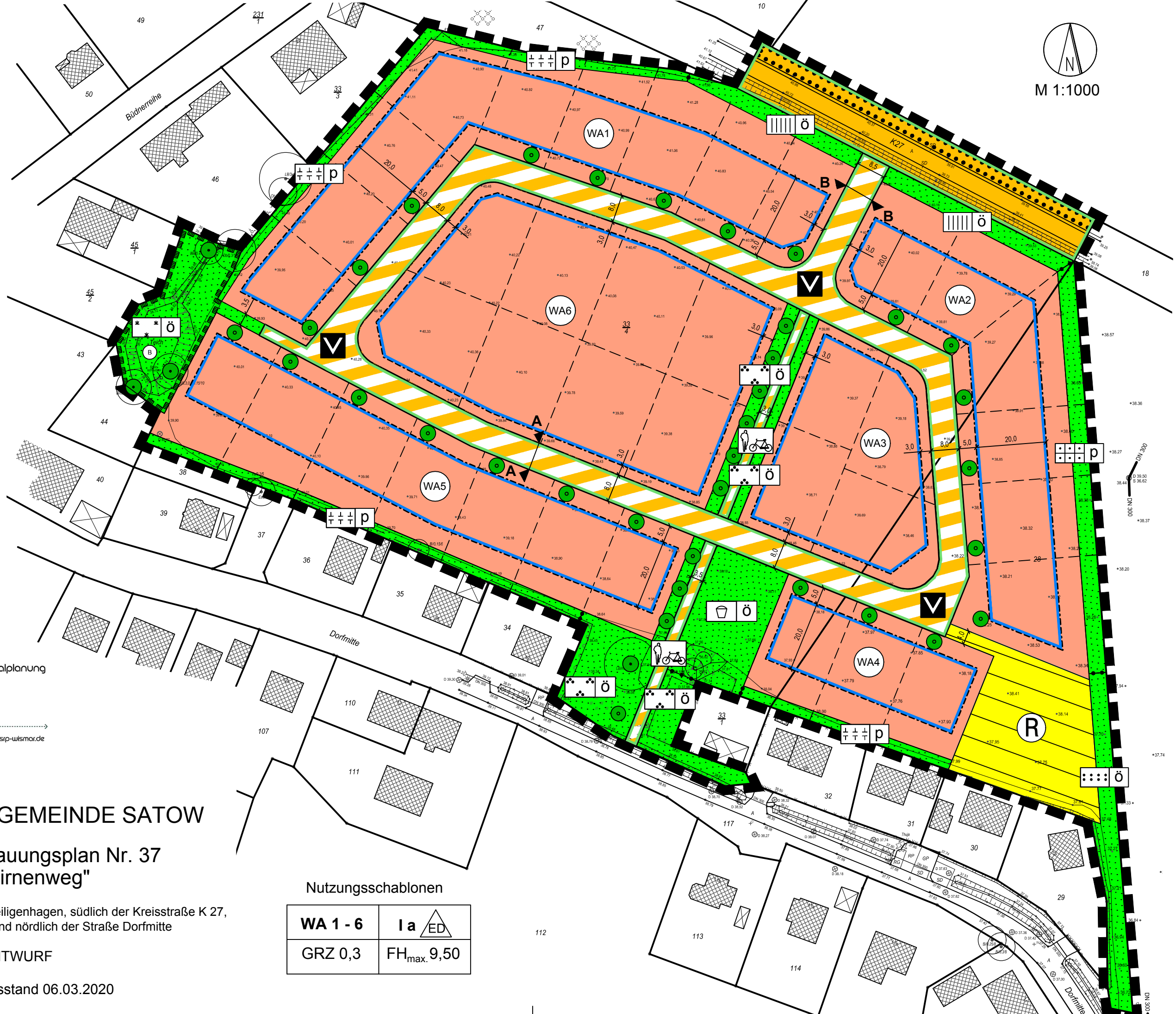



M 1:1000



Planverfasser:



Stadt- und Regionalplanung
Dipl. Geogr. Lars Fricke
Lübsche Straße 25
23966 Wismar
Tel. 03841 2240700
info@srp-wismar.de www.srp-wismar.de

SATZUNG DER GEMEINDE SATOW


über den Bebauungsplan Nr. 37 "Heubirnenweg"

gelegen im Norden der Ortslage Heiligenhagen, südlich der Kreisstraße K 27,
östlich der Büdnerreihe und nördlich der Straße Dorfmitte

ENTWURF

Bearbeitungsstand 06.03.2020

Nutzungsschablonen

WA 1 - 6	I a  ED
GRZ 0,3	FH _{max.} 9,50